

## प्रस्ताव के बारे में विवरण एवं प्रस्ताव की औचित्य एवं आवश्यकता

- 1: कार्य का नाम:- जनपद अल्मोड़ा में विधानसभा क्षेत्र जागेश्वर के अन्तर्गत अल्मोड़ा-घाट मोटर मार्ग के किमी0 62 में तलेट से बिरकोला तक मोटर मार्ग का निर्माण।
- 2: कार्य की स्वीकृत लम्बाई:- 10.00 किमी0
- 3: कार्य की लागत:- ₹ 126.00 लाख
- 4: आगणन गठित करने का संदर्भ:- शा0दे0-5103(1)/ 111(2)/ 11-14(मा0मु0घो0)/ 11 दि0 26.09. 2011 के अनुपालन में।
- 5: लोक सभा क्षेत्र का नाम:- अल्मोड़ा-पिथौरागढ़
- 6: विधान सभा क्षेत्र का नाम:- 53-जागेश्वर
- 7: लाभान्वित ब्लाक के नाम:- धौलादेवी
- 8: लाभान्वित ग्रामों का नाम/कोड सं:-

क्रम सं0	ग्राम का नाम	कोड सं0	आबादी		
			कुल आबादी	अनुसूचित जाति	अनुसूचित जनजाति
1	भैसाडी	01362900	753	93	
2	बिरकोला	01362700	307	19	

- 9: आगणन के मुख्य प्राविधान:- मोटर मार्ग का नव निर्माण।
- 10: कार्य विषयक विस्तृत आख्या:- उक्त मोटर मार्ग के निर्माण हेतु प्रथम चरण की प्रशासनिक एवं वित्तीय स्वीकृति शा0दे0-5103(1)/ 111(2)/ 11-14(मा0मु0घो0)/ 11 दि0 26.09.2011 द्वारा किमी0 10.00 लम्बाई हेतु ₹ 126.00 लाख की प्राप्त हुई है, मार्ग का प्रारम्भिक सर्वेक्षण कर दोनों समरेखनों का तुलनात्मक विवरण निम्नवत् है-

**समरेखन 1:-** इस समरेखन के अनुसार इस मोटर मार्ग का समरेखण अल्मोड़ा-घाट मोटर मार्ग के किमी0 62 है0 6-8 तलेट से प्रारम्भ होता है। मार्ग की लम्बाई 10.00 किमी0 आती है। इस समरेखन में मार्ग हेतु निर्माण की लागत कम है। मार्ग में 9 हेअरपिन बैंड पड़ते हैं। तकनीकी दृष्टि से ग्रेड सही मिलता है। इस समरेखण के अनुसार मोटर मार्ग के निर्माण हेतु ग्रामवासी एवं जनप्रतिनिधि सहमत हैं।

**समरेखन 2:-** इस समरेखन के अनुसार इस मोटर मार्ग का समरेखण अल्मोड़ा-घाट मोटर मार्ग के किमी0 62 है0 6-8 तलेट से प्रारम्भ होता है। मार्ग की लम्बाई 10.00 किमी0 आती है। इस समरेखन में अधिक वृक्ष प्रभावित हो रहे हैं तथा निर्माण की लागत अधिक है। इस समरेखन में 10 हेअरपिन बैंड पड़ते हैं। तकनीकी दृष्टि से ग्रेड सही नहीं मिलता है। इस समरेखन द्वारा मोटर मार्ग का निर्माण होने से ग्रामवासी एवं जनप्रतिनिधि सहमत नहीं हैं।


उक्त क्षेत्र में बड़े पैमाने पर अनाज, सब्जी फल आदि का उत्पादन होता है, परन्तु सड़क न होने से स्थानीय जनता का विपर्णन का कार्य नहीं हो पाता है। इसके अतिरिक्त अल्मोड़ा जिला पर्यटन की दृष्टि से भी अग्रणीय है। सड़क बनने से इस क्षेत्र में पर्यटन की भी सम्भावनाएँ हैं। सड़क की व्यवस्था न होने के कारण ग्रामीण जनता को यातायात की सुविधा नहीं मिल पा रही है। उत्तराखण्ड शासन द्वारा उक्त ग्रामों को जोड़ने हेतु मोटर मार्ग स्वीकृत किया गया है।

समस्त कार्य लोक निर्माण विभाग की विशिष्टियों के अनुसार सम्पादित कराये जायेंगे।

उपरोक्त गुण-दोष के आधार पर लाल रंग से दर्शाया गया समरेखन सं0-1 तकनीकी एवं उपर्युक्तता की दृष्टि से अधिक उपर्युक्त होने के कारण अनुमोदन हेतु संस्तुति कर स्वीकृति हेतु प्रेषित किया जा रहा है।

  
साहायक अभियन्ता,  
निर्माण खण्ड, लो0नि0वि0 अल्मोड़ा

साहायक अभियन्ता,  
निर्माण खण्ड, लो0नि0वि0 अल्मोड़ा

  
अधिशासी अभियन्ता  
निर्माण खण्ड, लो0नि0वि0 अल्मोड़ा


## प्रपत्र-15


परियोजना विवरण :- जनपद अल्मोड़ा में विधानसभा क्षेत्र जागेश्वर के अन्तर्गत अल्मोड़ा-घाट मोटर मार्ग के किमी० 62 में तलेट से बिरकोला तक मोटर मार्ग का निर्माण। (लम्बाई 10.00 किमी०)


लैन्ड शेड्यूल  
(आरक्षित वन भूमि)


जिला	वन प्रभाग का नाम	वन राजि का नाम	वन ब्लाक का नाम	परियोजना की लम्बाई (मीटर में)	चौड़ाई (मीटर में)	क्षेत्रफल (हे०)
अल्मोड़ा	सि०सो० वन प्रभाग, अल्मोड़ा	जागेश्वर रेन्ज, पनुवानौला	इंगोडीकोट कम्पार्ट नं० 9, 11	2375	9	2.1375


  
परियोजना अधिकारी,  
प्रयोक्ता एजेंसी  
निर्माण खण्ड, लो० नि० वि०  
अल्मोड़ा

  
सहायक अभियन्ता,  
निर्माण खण्ड, लो० नि० वि०  
अल्मोड़ा

प्रतिहस्ताक्षरित  
  
प्रभ. व. व. अधिकारी,  
सिबिल एवं सोयम वन प्रभाग  
अल्मोड़ा

  
सहायक अभियन्ता,  
जागेश्वर वन क्षेत्र,  
सि० व. व. वन प्रभाग अल्मोड़ा

  
कमांडेंट  
नं०  
प० 240

  
सहायक वन संरक्षक  
सिबिल एवं सोयम वन प्रभाग,  
अल्मोड़ा

प्रपत्र-15.1

परियोजना विवरण :- जनपद अल्मोड़ा में विधानसभा क्षेत्र जागेश्वर के अन्तर्गत अल्मोड़ा-घाट मोटर मार्ग के किमी0 62 में तलेट से बिरकोला तक मोटर मार्ग का निर्माण। (लम्बाई 10.00 किमी0)

लैन्ड शेड्यूल

सिविल एवं सोयम, वन पंचायत एवं नाप भूमि का लैन्ड शेड्यूल के लिये (राजस्व विभाग)/जिलाधिकारी द्वारा निर्धारित प्रपत्र।

भूमि की श्रेणी	जिला	तहसील	ब्लाक	खसरा सं०	कुल रकवा	परियोजना की लम्बाई (मीटर में)	चौड़ाई (मीटर में)	आवेदित क्षेत्रफल (हे०)
सिविल एवं सोयम	अल्मोड़ा	भनोली	धौलादेवी		120 नाली 11 मुट्ठी	2681.94	9	2.41375
वन पंचायत	अल्मोड़ा	भनोली	धौलादेवी		22 नाली 8 मुट्ठी	500.00	9	0.4500
योग वन भूमि	अल्मोड़ा	अल्मोड़ा	ताकुला		143 नाली 3 मुट्ठी	3181.94	9	2.86375
नाप भूमि	अल्मोड़ा	अल्मोड़ा	ताकुला		199 नाली 14 मुट्ठी	4441.67	9	3.9975
कुल योग					343 नाली 1 मुट्ठी	7623.61	9	6.86125

जिलाधिकारी अभियन्ता,  
प्रयोक्ता एजन्सी  
विभाग खण्ड, लो० नि० वि०  
अल्मोड़ा

जिला अधिकारी  
जिलाधिकारी

प्रान्तहस्तक्षरित

प्रधान वन अधिकारी,  
सिविल एवं सोयम वन प्रभाग  
अल्मोड़ा.

सहायक अभियन्ता,  
विभाग खण्ड, लो० नि० वि०  
अल्मोड़ा

तहसीलदार  
भनोली

जिला अधिकारी  
भनोली

परियोजना विवरण :- जनपद अल्मोड़ा में विधानसभा क्षेत्र जागेश्वर के अन्तर्गत अल्मोड़ा-घाट मोटर मार्ग के किमी० 62 में तलेट से बिरकोला तक मोटर मार्ग का निर्माण। (लम्बाई 10.00 किमी०)

परियोजना की लम्बाई-चौड़ाई का विवरण।

क्र०सं०	भूमि की श्रेणी	लम्बाई (मीटर में)	चौड़ाई (मीटर में)	कुल क्षेत्रफल (हे० में)
1	आरक्षित वन भूमि	2375	9	2.1375
2	सिविल सोयम भूमि	2681.94	9	2.41375
3	वन पंचायत भूमि	500.00	9	0.450
	अन्य श्रेणी की वन भूमि (यदि लागू हो) वन भूमि का योग			
4	नाप भूमि	4441.67	9	3.9975
	कुल योग-	10000.00	9	8.99

सहायक अभियन्ता,  
निर्माण सण्ड, लो० नि० वि०  
अल्मोड़ा

अधिसूची अभियन्ता,  
निर्माण सण्ड, लो० नि० वि०  
अल्मोड़ा